



РЕСПУБЛИКА КАРЕЛИЯ
СОВЕТ ДЕРЕВЯНКСКОГО СЕЛЬСКОГО ПОСЕЛЕНИЯ
РЕШЕНИЕ
У сессии У созыва
п. Деревянка

от 03 марта 2023 года

№ 2

Об утверждении схемы одномандатных избирательных округов для проведения выборов депутатов Совета Деревянкского сельского поселения

На основании статьи 18 Федерального закона от 12.06.2002 г. №67-ФЗ «Об основных гарантиях избирательных прав и права на участие в референдуме граждан Российской Федерации», решения Территориальной избирательной комиссии Прионежского района от 12.01.2023 года №77/1-05 «Об определении схемы одномандатных избирательных округов для проведения выборов депутатов Совета Деревянкского сельского поселения», руководствуясь Уставом Деревянкского сельского поселения,

Совет Деревянкского сельского поселения РЕШИЛ:

1. Утвердить схему одномандатных избирательных округов для проведения выборов депутатов совета Деревянкского сельского поселения (приложение №1), включая ее графическое изображение (приложение №2).
2. Опубликовать настоящее решение в газете «Прионежье», обнародовать на официальном сайте Деревянкского сельского поселения и на информационных стендах.

Председатель Совета
Деревянкского сельского поселения

Глава Деревянкского
сельского поселения



Е.С. Чегина

М.А. Пудина

Приложение №1
к решению
Деревянковского сельского поселения
от 03.03.2023 года №2

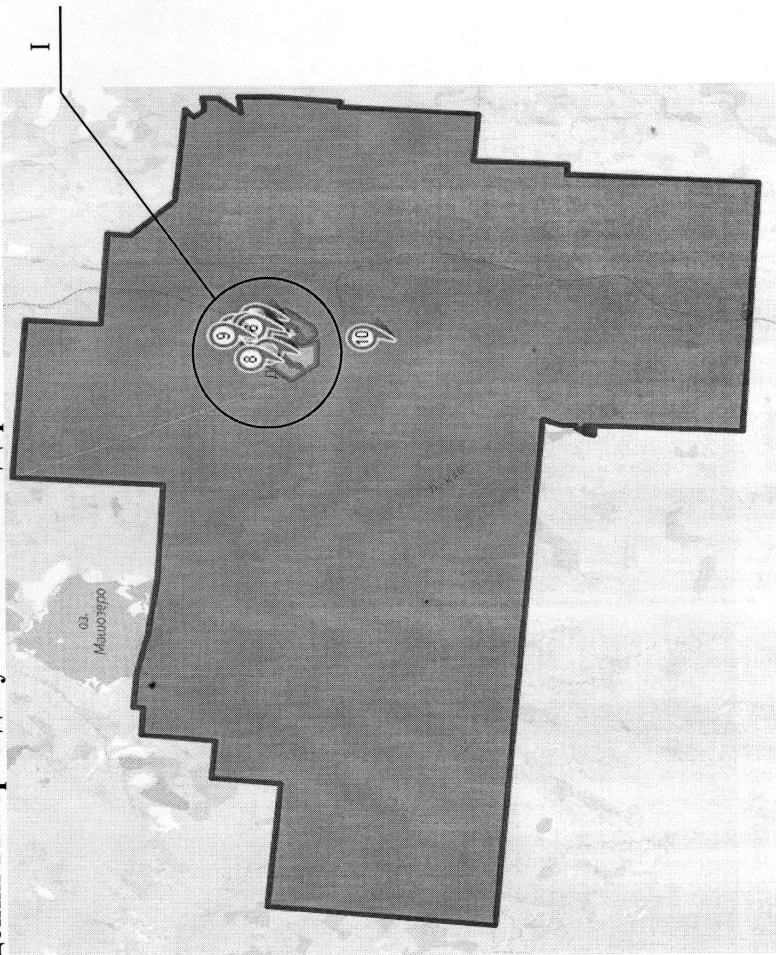
Схема одномандатных избирательных округов для проведения выборов
депутатов Совета Деревянковского сельского поселения

Номер избирательного округа	Описание границ избирательного округа	Число избирателей
1	В округ входит часть территории Деревянковского сельского поселения: часть территории поселка Деревянка: улицы: Новинка, Привокзальная.	149
2	В округ входит часть территории Деревянковского сельского поселения: часть территории поселка Деревянка: улицы: Мира (дома № 2, 2А, 4 и 12), Дёповская.	140
3	В округ входит часть территории Деревянковского сельского поселения: часть территории поселка Деревянка: улицы: Заречная, Мира (дома № 5, 9, 11 и 16); переулок Садовый.	153
4	В округ входит часть территории Деревянковского сельского поселения: часть территории поселка Деревянка: улица Мира (дома № 3 и 20).	152
5	В округ входит часть территории Деревянковского сельского поселения: часть территории поселка Деревянка: улица Мира (дома № 1 и 14).	143
6	В округ входит часть территории Деревянковского сельского поселения: часть территории поселка Деревянка: улица Мира (дома № 7, 8 и 10).	149
7	В округ входит часть территории Деревянковского сельского поселения: часть территории поселка Деревянка: улицы Железнодорожная, Ключевая, Нагорная, Поселковая, Почтовая, Советская.	155

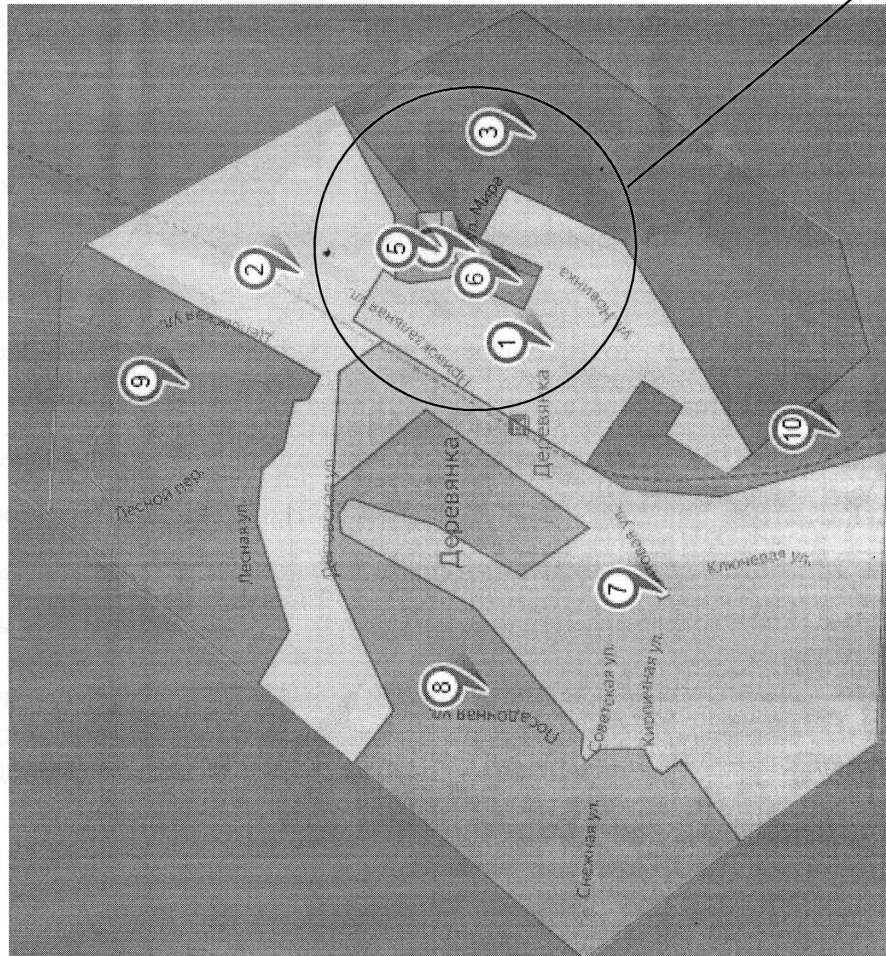
Номер избирательного округа	Описание границ избирательного округа	Число избирателей
8	В округ входит часть территории Деревянковского сельского поселения: часть территории поселка Деревянка: улицы: Гористая, Кирпичная, Молодежная, Посадочная, Свободы, Снежная; переулки: Дорожный, Ручейный.	153
9	В округ входит часть территории Деревянковского сельского поселения: часть территории поселка Деревянка: улицы: Лесная, Зеленая, Комсомольская, Хвойная; переулок Лесной.	154
10	В округ входит часть территории Деревянковского сельского поселения: часть территории поселка Деревянка: переулок Школьный; поселок Пяжиева Сельга; СНТ: Автомобилист, Березка-2, Ветерок, Виктория, Искусство, Мелодия, Озерки, Рубин, Светофор, Строитель, Южный; Ф/Х «Ёлчезеро»;	144

Приложение №2
к решению
Совета Деревянского сельского поселения
от 03.03.2023 года №2

**Графическое изображение схемы одномандатных избирательных округов
для проведения выборов депутатов Совета Деревянского сельского поселения**



I



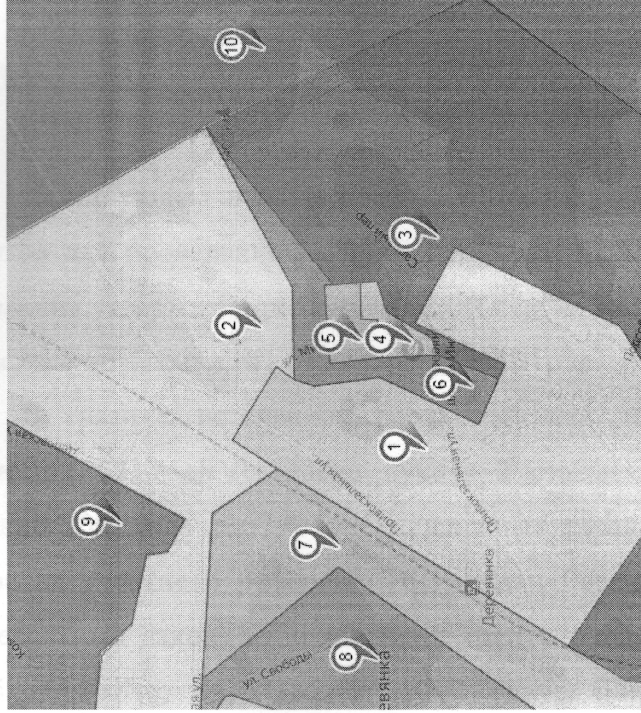
поселок Деревянка

Условные обозначения:



номер избирательного округа

II



Пояснительная записка к схеме одномандатных избирательных округов для проведения выборов депутатов Совета Деревянковского сельского поселения

Действующая в настоящее время схема одномандатных избирательных округов для проведения выборов депутатов Совета Деревянковского сельского поселения утверждена решением XXIII сессии II созыва Совета Деревянковского сельского поселения №1 от 24 января 2013 года.

В связи с истечением срока действия действующей схемы округов 23 января 2023 года (согласно пункту 2 статьи 18 Федерального закона от 12 июня 2002 года №67-ФЗ «Об основных гарантиях избирательных прав и права на участие в референдуме граждан Российской Федерации» (далее – Федеральный закон) избирательные округа образуются сроком на 10 лет) и необходимостью определения новой схемы одномандатных избирательных округов территориальная избирательная комиссия Прионежского района провела работу по анализу соответствия схемы округов требованиям статьи 18 Федерального закона.

Средняя норма представительства по состоянию на 1 июля 2022 года составляет **149** избирателей (вычисляется как округленное до ближайшего целого числа частное от деления установленной на 1 июля 2022 года численности зарегистрированных избирателей - 1492 на установленное уставом Деревянковского сельского поселения число округов - 10).

Отклонение от средней нормы представительства рассчитывается по нижеприведенной формуле, после чего полученное значение округляется до второго знака после запятой. Положительное значение отклонения от средней нормы означает отклонение в большую сторону, отрицательное значение – в меньшую.

$$\text{Отклонение от средней нормы представительства} = \frac{\text{число избирателей в округе} - \text{средняя норма}}{\text{средняя норма}} * 100\%$$

Данные о численности избирателей по состоянию на 1 июля 2022 года и отклонении от средней нормы представительства в отношении действующей схемы округов представлены в таблице №1.

Таблица №1.

Номер избирательного округа	Численность избирателей по состоянию на 01.07.2022 г.	Отклонение от средней нормы представительства избирателей (абс.)	Отклонение от средней нормы представительства избирателей (%)
1	153	4	2,68%
2	133	-16	-10,74%
3	161	12	8,05%
4	144	-5	-3,36%
5	145	-4	-2,68%
6	152	3	2,01%
7	173	24	16,11%
8	138	-11	-7,38%
9	152	3	2,01%
10	141	-8	-5,37%
ИТОГО:	1492		

В соответствии с требованиями подпункта «а» пункта 4 статьи 18 Федерального закона допустимое отклонение числа избирателей в округе от средней нормы представительства избирателей составляет не более 10%. Таким образом, необходимо внести соответствующие изменения в схему округов в отношении округов №2 и 7.

Приведение отклонения числа избирателей от средней нормы представительства избирателей в избирательных округах №2 и 7 в соответствие с требованием Федерального закона возможно путем изменения границ со смежными округами.

В соответствии с требованиями подпункта «в» пункта 4 статьи 18 Федерального закона «избирательный округ должен составлять единую территорию, не допускается образование избирательного округа из территорий, не граничащих между собой...», в округе № 5 нарушено единство территории избирательного округа.

Также в соответствии с пунктом 5 статьи 18 Федерального закона при соблюдении требований к отклонению числа избирателей от средней нормы представительства избирателей, учитывается административно-

территориальное устройство (деление) территории муниципального образования

Исходя из вышеизложенного внесены изменения в границы избирательных округов с учетом численности избирателей. Указанные изменения приведены в таблице №2.

Таблица №2.

Адрес	Численность избирателей	Номер округа в утвержденной схеме округов	Номер округа в предлагаемой схеме округов
поселок Деревянка улица Заречная	4	1	3
поселок Деревянка улица Мира (дом №9 и 16)	34	2	3
поселок Деревянка улица Мира (дом № 20)	27		4
поселок Деревянка улица Мира (дом № 10)	36		6
поселок Деревянка улица Мира (дом № 12)	3	3	2
поселок Деревянка улица Мира (дом № 1)	105		5
поселок Деревянка улица Лесная	45		9
поселок Деревянка улица Мира (дома № 2 и 2А)	19	4	2
поселок Деревянка улица Мира (дом № 5)	107	5	3
поселок Деревянка улица Дёповская (с дома № 1 по дом № 10Б включительно)	39	6	2
поселок Деревянка улицы: Гористая, Кирпичная	18	7	8
поселок Деревянка улица Дёповская (с дома № 11 до конца улицы)	43	9	2

В результате изменений границ численность избирателей и отклонения от средней нормы представительства в округах на территории Деревянковского сельского поселения будут иметь значения, представленные в таблице №3.

Таблица №3

Номер избирательного округа	Численность избирателей после изменения границ избирательного округа	Отклонение от средней нормы представительства после изменения границ избирательного округа (абс.)	Отклонение от средней нормы представительства после изменения границ избирательного округа (%)
1	149	0	0,00%
2	140	-9	-6,04%
3	153	4	2,68%
4	152	3	2,01%
5	143	-6	-4,03%
6	149	0	0,00%
7	155	6	4,03%
8	153	4	2,68%
9	154	5	3,36%
10	144	-5	-3,36%
ИТОГО:	1492		

На территории Деревянковского сельского поселения образован один избирательный участок №378, таким образом не требуется внесение изменений в границы избирательных участков.